

## Amazing Ethiopië

### 15- of 19-daagse Nederlandstalig begeleide reis (max. 16 personen)

3 tot 17 november 2011

3 tot 21 november 2011 (inclusief Danakil extensie)

#### Algemeen

Ethiopië. Het land van Queen of Sheba, keizer Haile Selassie en illustere koningen zoals Menelek en Lalibela. Dit land bezit een rijk cultureel verleden waarvan de meeste monumenten op de lijst van het Unesco werelderfgoed staan. Enkele voorbeelden zijn de kerken van het Tana-meer en Lalibela en de zuilen van Axum. Gondar en omgeving (kasteel van Fasilades), Simien Mountains, stammen in de Omo-vallei, Danakil zoutmeer & Harar.

Ethiopië beschikt ook over een gevarieerde natuur en een uiterst rijke etnische verscheidenheid. De stammen zijn uniek in de wereld en vrij gemakkelijk te bereiken. Terwijl in de rest van Afrika de authenticiteit grotendeels verdwenen is en de meeste stammen verwesterd zijn, hebben de meeste stammen in Ethiopië hun eigenheid weten te bewaren. Ze leven hier nog volkomen traditioneel, zowel qua gewoontes als qua klederdracht. Op onze veertiendaagse reis komt u dan ook de meest uiteenlopende klederdrachten en versieringen tegen, die met elkaar wedijveren in originaliteit en kleurrijkheid.

Ook qua natuur is Ethiopië goed bedeed! Men moet er niet het grote wild van Oost-Afrika verwachten, maar de Simien Mountains met zijn Gelada-bavianen en de Balé Mountains met de Ethiopische wolf en de Mountain Nyala bieden uitzonderlijke dieren tegen een achtergrond van spectaculaire landschappen. Ook voor vogelliefhebbers is het een waar paradijs, met 19 endemische soorten.





## Geografie

Ethiopië ligt in de hoorn van Oost-Afrika en grenst ten oosten aan Somalië & Djibouti, ten zuiden aan Kenia, ten westen aan Soedan en ten noorden aan Eritrea. Het centrum van Ethiopië wordt gevormd door een plateau hoger dan 4500 m (Ras Dasjan, 4620 m), in het noorden het hoogland van Habech, in het zuidwesten Kaffa en in het zuidoosten het Somaliplateau. De bodem is voornamelijk van vulkanische oorsprong (basalt, trachiet en lava met warmwaterbronnen). Het bergland is door tektonische dalen gevormd in deels boomloze, deels met grasvlakten bedekte hooglanden (Godzjam, Sjoa, Woggere en Saman). In het slenkgebied bevinden zich een aantal meren met als grootste het Tanameer dat ook het bronmeer van de Blauwe Nijl is.

## Klimaat

Verschilt volgens de hoogte waarop men zich bevindt. Overdag in het hoogland +/- 16° C, variërend van -2° C 's nachts tot 28°C overdag. In het laagland is de gemiddelde temperatuur 26° C, variërend 's nachts van 18° C tot 35° C overdag. Het regenseizoen start normaal in juni en loopt uit tot midden september.

## Programma

**Dag 1: donderdag 3 november 2011**

**Brussel – Addis Abeba**

Avondvlucht met Ethiopian Airlines van Brussel naar Addis Abeba, waar we de volgende ochtend aankomen. (Brussel-Addis Abeba: 20.15-06.40\*)

**Dag 2: vrijdag 4 november 2011**

**Addis Abeba – Langano (+/- 210 km)**

Vroeg in de ochtend, komen we aan op Bole Airport Addis Abeba, de internationale luchthaven van Ethiopië. Hier worden we allen van harte welkom geheten door de plaatselijke gids én de chauffeurs. Een transfer brengt ons naar Langano (210 km) per comfortabele 4x4-voertuigen. Onderweg bezoek aan enkele van de Rift Valley meren. Picknicklunch onderweg. Diner & overnachting in het Langano Sabana Lodge.

Het Langano-meer met zijn roodkoperkleurige water (door wateroxide) is 18 km lang en 16 km breed met een oppervlakte van 230 km<sup>2</sup>, maximaal 46 m diep. Dit is het enige meer in Ethiopië waarin veilig kan gezwommen worden.





**Dag 3: zaterdag 5 november 2011**

**Langano - Arbaminch (+/- 300 km)**

Na het ontbijt rijden we richting Arbaminch. Onderweg bezoeken we de wekelijkse markt van de Dorze-stam. Zij wonen in zeer hoge hutten en staan bekend om hun weefkunst. De Dorze zijn ook de vervaardigers van de nationale kledij van Ethiopië, de Shamma, een zeer fijn geweven witte katoenen doek. De hutten hebben de vorm van een olifantenkop, binnenin is naast een kook- en slaappleaats ook een plaats voor het vee voorzien. Overnachting in de Arbaminch Paradise Lodge.



**Dag 4: zondag 6 november 2011**

**Arbaminch - Jinka (+/- 256 km)**

Na het ontbijt rijden we richting Jinka, maar niet zonder een stop te maken bij de Tsemai, Ari en Benna stammen. Avondmaal en overnachting gedurende 2 nachten in de Jinka Eco Omo Lodge.




**Dag 5: maandag 7 november 2011**

**Jinka - Mursi - Jinka (+/- 140 km)**

In de ochtend bezoeken we de Mursi (na 2,5 u rijden over hobbelige wegen), een nomadische stam die leeft van de veeteelt. Ze zijn zeer herkenbaar vanwege de grote platen die de vrouwen in hun onderlip aanbrenge. Deze lipversiering kan wel 12 cm diameter hebben! Ze dragen lederen geitenvellen en rokjes. Ook de mannen tooien zich soms opvallend, met ijzeren ringen en everzwijntanden in hun oorlellen.





's Namiddags bezoek aan de open stadsmarkt van Jinka met nadien bezoek aan het etnografisch museum dat een zeer goed overzicht geeft van de levenswijze van de verschillende stammen in de OMO vallei. In het museum, gelegen boven de stad, vinden we op een kaart alle voornaamste stammen gesitueerd in heel Ethiopië. In de kasten die verspreid staan in de zaal vinden we hun typische gebruiksvoorwerpen, klederdracht en muziekinstrumenten. Overnachting in de Jinka Eco Omo Lodge.

**Dag 6: dinsdag 8 november 2011**

**Jinka - Turmi (120 km)**

Na het ontbijt rijden we naar Turmi met bezoek aan de wekelijkse kleurrijke markt van de Hammer bevolking in Dimeka. Hier komen verschillende stammen uit de omgeving samen om hun waren te verhandelen. Op de markt heeft u kans om de kleurrijk uitgedoste Hammer vrouwen te bewonderen, met hun haren in vlechtjes en ingesmeerd met een mengeling van dierlijk vet en rode klei.



In de namiddag bezoeken wij in Turmi enkele dorpen van de Hammer bevolking. Met wat geluk zijn we onderweg getuige van één van hun vele tradities, zoals een "bull jumping" of 's avonds een Evangadi, zijnde een dansritueel van 'huwbare meisjes'. Overnachting in de Buska Lodge.



**Dag 7: woensdag 9 november 2011**

**Turmi – Arbaminch (+/- 280 km)**

Deze ochtend vertrekken we richting Arbaminch en bezoeken we onderweg enkele dorpen van de Arbore & Konso volkeren. De Arbore komen oorspronkelijk uit het noorden van Ethiopië en hebben zich tegen de wil van de andere stammen gevestigd in de Omo-vallei. Overnachting in de Arbaminch Paradise Lodge



De Konso zijn landbouwers die daarbuiten ook aan terrasbouw doen, succesvolle bijenkwekers zijn en zodoende ook zelf speciale acaciahoning produceren. De kokervormige bijenkorven hangen dan ook her en der in de Acaciabomen.

**Dag 8: donderdag 10 november 2011**

**Arbaminch – Hawassa (+/- 300 km)**

In de voormiddag maken we een boottocht op het Chamo meer, met zijn grote concentraties nijlpaarden en krokodillen. Ook de vogelliefhebbers komen hier aan hun trekken want alom bevinden zich pelikanen, reigers, lepelaars, meeuwen, stern en vele andere vogelsoorten. Nadien rijden we verder naar Hawassa. Overnachting in het Hawassa Haile Resort.



**Dag 9: vrijdag 11 november 2011**

**Hawassa – Addis Abeba (270 km)**



's Morgens bezoek aan de vismarkt van Hawassa, het dorp Hawassa en kuieren in het nabijgelegen prachtige park. In de namiddag keren we terug naar Addis Abeba. Avondmaal en overnachting in Jupiter International Hotel.



**Dag 10: zaterdag 12 november 2011**

**Addis Abeba – Bahar Dar**

Vroeg ontbijt en transfer naar de luchthaven voor de lokale vlucht naar Bahar Dar (07.00-08.00u). Dit stadje is gelegen aan de oevers van het Tana-meer. Dit is op haar beurt het grootste meer van Ethiopië en tevens het brongebied van de Blauwe Nijl. Aangekomen in Bahar Dar vertrekken we meteen – voor een zeer hobbelige rit met het busje – naar de Blue Nile Falls (Blauwe Nijl-watervallen). Deze watervallen zijn 65 m hoog en 450 m breed.



In de namiddag maken we een onvergetelijke boottocht op het Tana-meer met zijn vele kleine eilandjes. Deze worden bewoond door orthodoxe priesters die zich ontfermen over eenvoudige kloosters en kerken met fascinerende en kleurrijke muurschilderingen. We bezoeken het Zeghe schiereiland met de prachtige kerk van Ura Kidane Mihret. De kerken van het Tana-meer staan allemaal op de werelderfgoedlijst van Unesco, maar deze is zonder twijfel de mooist beschilderde van al! Overnachting in het Kuriftu Resort and Spa.



**Dag 11: zondag 13 november 2011**

**Bahar Dar – Gondar (185 km)**

Na het ontbijt vertrekken we voor een prachtige (doch lange) rit doorheen het Ethiopische platteland naar Gondar. In de namiddag bezoek aan de Keizerlijke Stad Gondar en de omwalde Royal Enclosure met haar 17e eeuwse kasteelruïnes zoals onder meer die van Fasilades, Johannes, Eyasu, David, etc. Na de kasteelruïnes volgt een bezoek aan de Debre Berhane Selassiekerk (volgens "De Morgen" van 20/11/2010 uitverkoren tot het 2de mooiste beschilderde plafond ter wereld!) en het kasteel van Fasilides met zijn 'bathing pool'. Overnachting gedurende 2 nachten in het Gondar Taye hotel





**Dag 12: maandag 14 november 2011**

**Simien Mountains (280 km)**

Na een vroeg ontbijt vertrekken we voor een volledige dag op excursie naar het Simien Mountains National Park. De weg hierheen loopt via een door de bergen slingerende, hobbelige en stoffige weg. De Simien Mountains zijn één van de meest opmerkelijke bergmassieven in heel Afrika. De hoogplateau's worden doorkliefd met brede rivierdalen en vulkanische pieken. Het is dan ook puur genieten van de spectaculaire vergezichten met loodrechte afgronden van 1200 meter. Dit is het terrein van de mantelbavianen (Gelada), klipspringers en de imposante Ibx geiten. Tevens is het ook het speelterrein van roofvogels zoals de Augur buizerd en de Lammergier. Bij ons bezoek aan de Simien Mountains worden we vergezeld door een lokale gids!




Tijdens de picknicklunch hebben we zicht op één van de meest spectaculaire landschappen van Afrika, op meer dan 2000 meter hoogte. Ondertussen scheuren de lammergieren en diksnavelraven laag voorbij. Na de lunch wordt de terugrit richting het hotel aangevat, zijnde een tocht van drie uur met onderweg een koffiesticp. Overnachting in het Gondar Teye Hotel.

**Dag 13: dinsdag 15 november 2011**

**Gondar - Lalibela**

Na het ontbijt vertrekken wij voor een vroege vlucht naar Lalibela (09.00-09.30u). Aangekomen in Lalibela, trekken we op pad voor een bezoek aan de rotskerken van Lalibela, een prachtig complex van 11 monolithische kerken in het noorden van Ethiopië. 's Morgens staat het noordelijke gedeelte op het programma: Bet Medhane Alem en Bet Maryam en na de lunch nemen we een kijkje in het zuiden: Bet Abba Libanos, Bet Mercurios en Bet Giyorgis. Al deze indrukwekkende bouwwerken uit de 13e eeuw staan terecht op de lijst van het Unesco werelderfgoed en worden soms ook het achtste wereldwonder genoemd. Overnachting in het Mountain View Hotel.





**Dag 14: woensdag 16 november 2011**

**Lalibela - Addis Abeba -Brussel**

Vandaag scheiden de wegen van de reizigers die wel en niet kozen voor de Axum-Hawzien en Danakil extensie. Wat deze extensie aanbiedt leest u verder.

Zij die niet kozen voor de extensie, worden vandaag na het ontbijt naar de luchthaven van Lalibela gebracht, waar ze een vroege vlucht naar Addis Abeba nemen (09.20-11.00u). Addis Abeba betekent "Nieuwe Bloem" en ligt op het hoogland van Centraal Shoa en is meteen één van de hoogst gelegen hoofdsteden ter wereld. Aangekomen te Addis Abeba, maken we een citytour. We vervolgen onze weg met de bus naar de hoogste berg in de buurt, de Mount Entoto. Entoto was de vroegere verblijfplaats van de koningen maar gezien de hoogte was het er nogal fris en werd er uiteindelijk beslist tocht terug beneden aan de berg te wonen.

Na een lunch in een lokaal restaurant, brengt de namiddag een bezoek aan het Nationaal Museum. Hier zien we allerlei archeologische vondsten van Ethiopië vanaf de prehistorie tot op heden. Hier vindt u ook het beroemde en 3,5 miljoen jaar oude skelet van Lucy, de oudste mens tot op heden gevonden! Op onze terugweg rijden we nog door de Mercato open markt en houden op de rand ervan even halt om nog wat souvenirs te kopen.

Avondvlucht met Ethiopian Airlines van Addis Abeba naar Brussel, waar we de volgende ochtend 17 november aankomen. (Addis Abeba-Brussel: 23.00-08.00\*)

**EXTENSIE AXUM, HAWZIEN & DANAKIL : 16 tot 20 november 2011**

**Merk op:** Tijdens het verblijf in de Danakil woestijn reist er een kok mee die de maaltijden bereidt voor de picknicks onderweg en het avondmaal in het kamp. De maaltijden zijn eenvoudig, doch steeds smakelijk.

**Dag 14: woensdag 16 november 2011**

**Lalibela - Axum**

Afscheid nemen van onze reisgenoten die niet voor de Danakil extensie kozen. Terwijl zij terugkeren naar Addis Abeba, en het einde van hun reis nabij is, beginnen wij aan onze Axum, Hawzien en Danakil extensie.

Na het ontbijt vertrekken we naar de luchthaven voor onze vlucht naar Axum (10.00-10.35u). De hoofdstad van het gelijknamige koninkrijk beheerste de regio van 400 voor tot 900 na Christus.





In de namiddag brengen we een bezoek aan de zuilen van Axum. Met hun 33 meter hoog zijn ze de hoogste 'steles' ter wereld. Het wordt aangenomen dat deze zuilen oude graven markeren. Ze dateren vermoedelijk uit de 3e eeuw na Christus en komen voor in drie verschillende types. Zo zijn er de volledig gesculpteerde zuilen ter markering van koningsgraven, de aan drie kanten gesculpteerde zuilen en de volledig gladde stellae.

We brengen ook een bezoek aan het aanpalende museum met aarden potten en opgegraven zilveren en gouden munten. Vervolgens rijden we langs het zwembad van de Queen of Sheba en de necropolis van de koningen Gebre-Meskel & Kaleb. Op de terugweg naar het centrum van Axum, passeren we langs de Epitaph (grafsteen) van koning Ezana en rijden we verder naar de ruïnes van het paleis van de Queen of Sheba en de Gobedra Leeuw. We eindigen onze namiddag met een bezoek aan het kerkelijk museum en de basiliek van Maria (Tsion Mariam church). Overnachting in het Axum Yeha hotel.

**Dag 15: donderdag 17 november 2011**



**Axum – Hawzien (190 km)**

We vertrekken per 4x4 voertuigen naar Hawzien. We rijden door zeer mooie landschappen en brengen onderweg een bezoek aan Yeha – de site met het oudste gebouw van Ethiopië: de ruïne van de Tempel van de Maan – en de voorname rotskerk Wukro Chirkos. Dit laatste is een klein beschilderd kerkje en kerkhofje eromheen.



Na bovenstaande bezoeken, rijden we verder naar ons hotel, de Gheralta Lodge, dewelke prachtig gelegen is temidden de magnifieke natuur. In de late namiddag genieten we van de zonsondergang op de prachtige rotssculpturen die doen denken aan "Monument Valley" - de Gheralta-bergketen. Avondmaal en overnachting in de Gheralta Lodge.





**Dag 16: vrijdag 18 november 2011**

**Hawzien - Hamed Ela (178 km)**

Na het ontbijt trekken we dwars door de woestijn naar Hamed Ela: één van de laagst gelegen vlaktes ter wereld (131m onder de zeespiegel) op weg naar Danakil. Picknick onderweg. Op deze tocht nemen we ook onze militairen mee die ons gedurende twee dagen zullen begeleiden. Via kronkelende wegen door de bergen met prachtige hoge rotsen bereiken we ons kamp Hamed Ela waar de nacht zal doorgebracht worden. Maar vooraleer de avond aanbreekt, brengen we eerst nog een bezoek aan de "zoutontginningmijn" van het zoutmeer Lake Asale. Avondmaal en overnachting in tenten op Ela camping (zonder toilet of sanitaire voorziening).



**Dag 17: zaterdag 19 november 2011**

**Hamed Ela - Makale (168 km)**

Na het ontbijt bezoeken we één van de mooiste natuurfenomenen ter wereld; de Dalol. Hier vormen heetwaterbronnen kleine kratertjes die in kleur variëren van wit, over fel geel tot intens diep roodbruin, met tussenin gifgroene zoutterrassen. Nadat we ons vergaapt hebben aan het natuurspektakel van Dalol, rijden we naar de Asale zoutvlakte waar nog zout gewonnen wordt zoals ten tijde van de Koningin van Sheba. De op maat gehakte zoutplaten worden vervoerd in kilometerslange karavanen die soms uit enkele duizenden kamelen bestaan. Met een beetje geluk zien we deze karavanen passeren in het late avond- of ochtendlicht. Picknicklunch onderweg. Avondmaal en overnachting in het Makale Milano Hotel.



**Dag 18: zondag 20 november 2011**

**Makale - Addis Abeba**

Na een vroeg ontbijt gaan we naar de luchthaven van Makale, voor een vlucht richting Addis Abeba (08:15-09:15u). Addis Abeba betekent "Nieuwe Bloem" en ligt op het hoogland van Centraal Shoa en is meteen één van de hoogst gelegen hoofdsteden ter wereld. Eens geland, maken we een citytour. Met de bus vervolgen we onze weg naar de hoogste berg in de buurt, de Mount Entoto. Entoto was de vroegere verblijfplaats van de koningen maar gezien de hoogte was



het er nogal fris en werd er uiteindelijk beslist toch terug beneden aan de berg te wonen. Lunch in een lokaal restaurant.

Na de lunch brengen we een bezoek aan het Nationaal Museum, waar we allerlei archeologische vondsten vinden uit Ethiopië vanaf de prehistorie tot op heden. Hier vindt u ook het beroemde en 3,5 miljoen jaar oude skelet van Lucy, de oudste mens tot op heden gevonden! Op onze terugweg rijden we nog door de Mercato open markt en houden er even halt om nog wat souvenirs te kopen.

Avondvlucht met Ethiopian Airlines van Addis Abeba naar Brussel, waar we de volgende ochtend 21 november aankomen. (Addis Abeba-Brussel: 23.00-08.00\*)

## Prijs

Prijs per persoon op basis van dubbele kamer = 3290 € voor het 15-daagse programma  
Single supplement: 330 €

Prijs per persoon op basis van dubbele kamer = 4350 € voor het 19-daagse programma  
Single supplement: 410 €

### Inbegrepen:

- Internationale vluchten
- Luchthaventaksen
- Binnenlandse vluchten
- Programma met excursies zoals beschreven
- 12 of 16 hotelovernachtingen zoals beschreven of gelijkwaardig
- vol pension
- Niet alcoholische dranken bij de maaltijden
- Water tijdens de verplaatsingen
- Alle toegangsgelden – wegentaksen
- Professionele lokale Engelstalige gids
- Bagage dragers
- Nederlandstalige gids+ begeleiding

### Niet inbegrepen:

- Fooien voor de lokale gidsen en chauffeurs
- Alcoholische dranken
- Verzekeringen
- De lunch op de laatste dag van het programma
- Tipgeld om te fotograferen
- Persoonlijke uitgaven
- Visumkosten